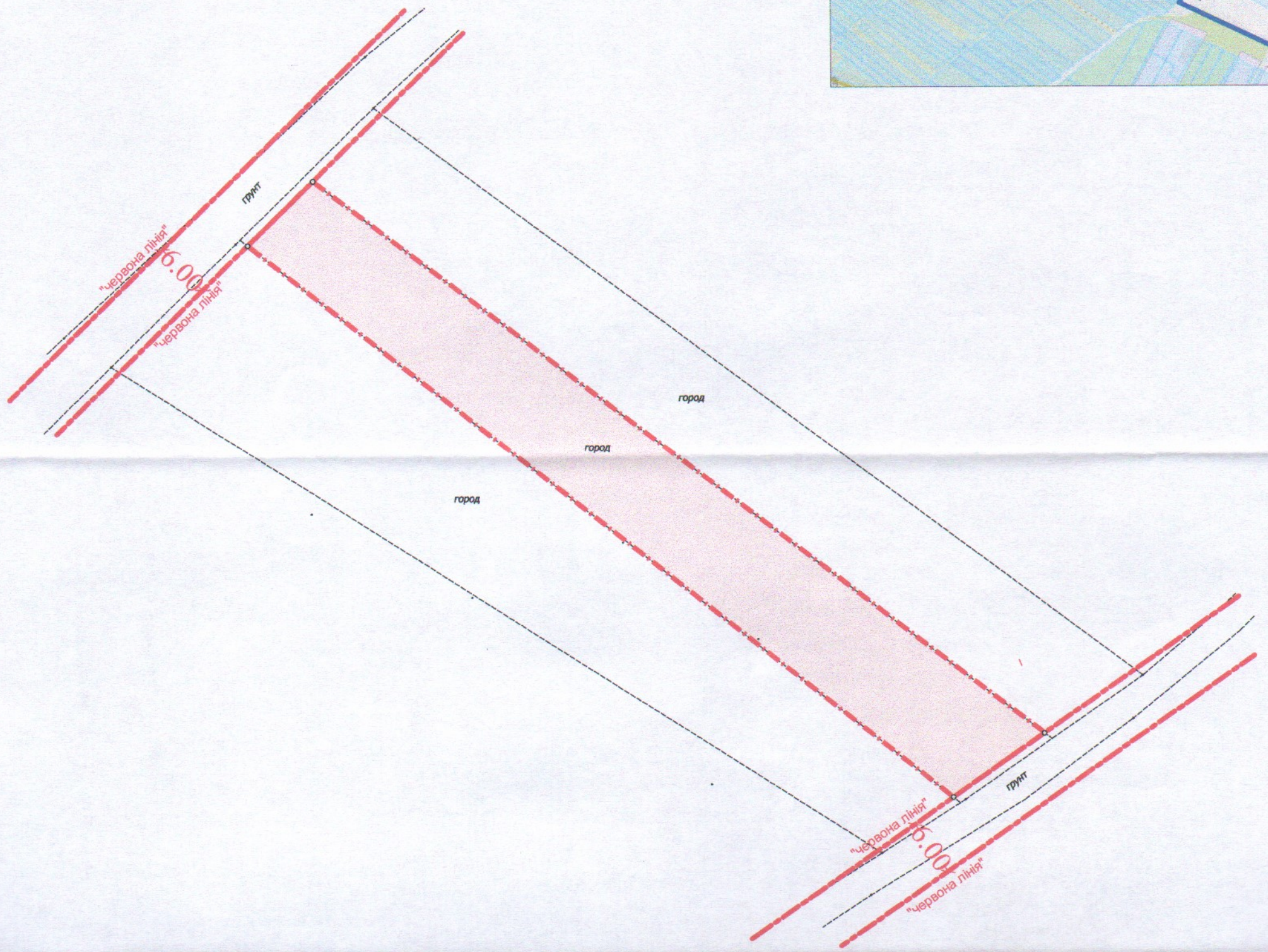
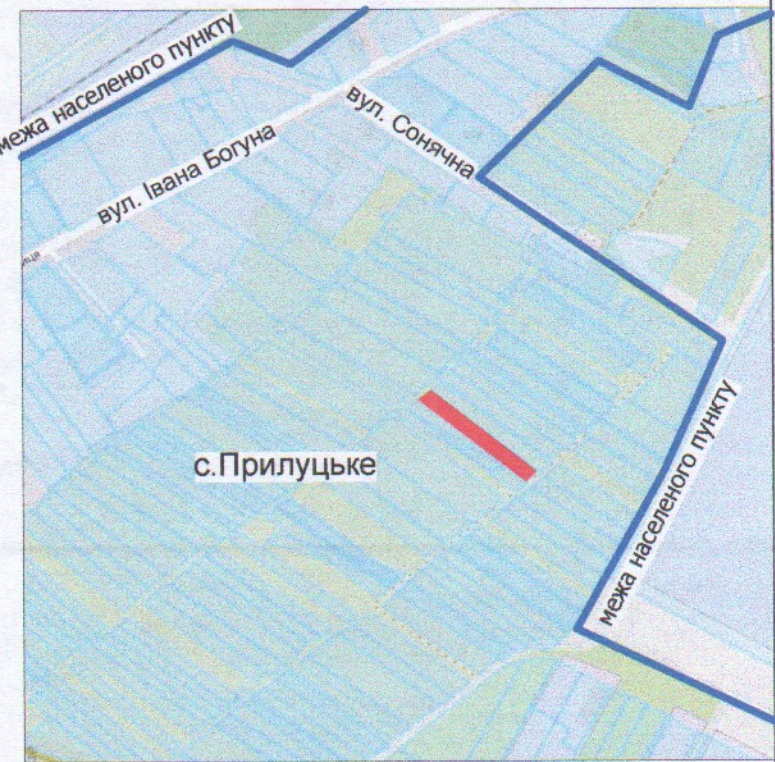


ПЛАН
земельної ділянки

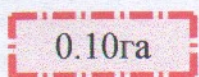
Місце розташування: *Волинська область, Луцький район,
с. Прилуцьке*
Землекористувач: *громадянка Давидюк Валентина
Георгіївна*

Додаток до рішення міської ради
№ _____ від "___" _____ 20__ р.

Ситуаційна схема



УМОВНІ ПОЗНАЧЕННЯ:



- земельна ділянка, що планується до відведення для ведення особистого селянського господарства (А 01.03)

СЕКРЕТАР МІСЬКОЇ РАДИ

Юрій БЕЗПЯТКО

ФОП	Ойцюсь О.О.	Масштаб 1:500	
Перевірів	Ойцюсь О.О.		
Виконав	Бондарчук Н.В.	Орієнтовна площа ділянки (га)	З них
Фізична особа-підприємець Ойцюсь Олександр Олександрович		у власність	в оренду
		0.10	0.10 -