

ПЛАН  
земельної ділянки

Додаток до рішення міської ради  
№ \_\_\_\_\_ від "\_\_\_" \_\_\_\_\_ 202\_\_ р.

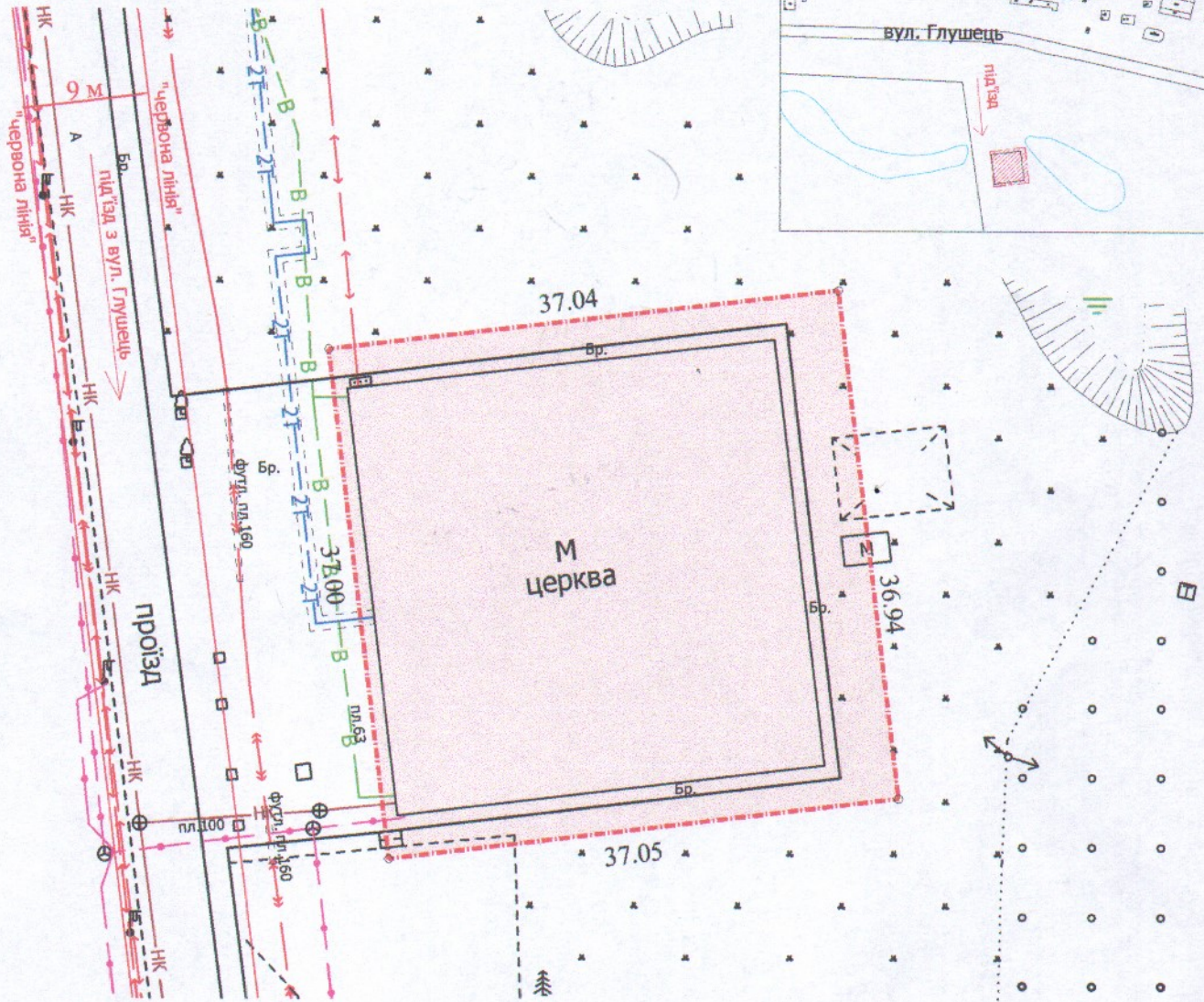
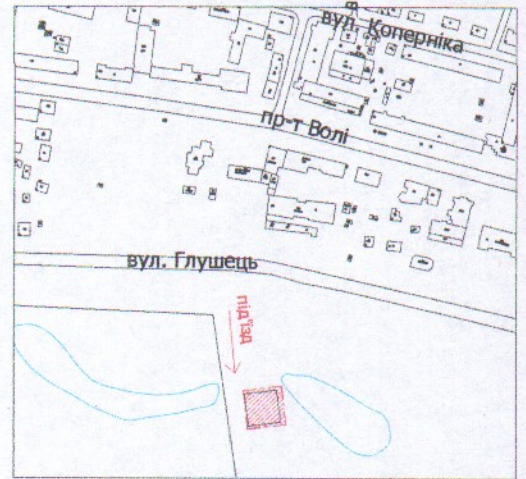
Кадастровий номер: 0710100000:11:171:0007

Місце розташування: м. Луцьк, вул. Глушець, 4

Землекористувач:

РЕЛІГІЙНА ОРГАНІЗАЦІЯ РЕЛІГІЙНА ГРОМАДА ЦЕРКВА  
ХРИСТІЯН ВІРИ ЄВАНГЕЛЬСЬКОЇ "СІОН" М. ЛУЦЬК

Ситуаційна схема





УМОВНІ ПОЗНАЧЕННЯ

**0,1370 га**

— земельна ділянка, що надається в постійне користування для будівництва та обслуговування будівель громадських та релігійних організацій 03.04

СЕКРЕТАР МІСЬКОЇ РАДИ

Юрій БЕЗПЯТКО

	Директор	Завадський В.М.	Масштаб 1: 500
	Перевірив	Завадський В.М.	
	Виконав	Сілюк О.П.	Площа ділянки (га)
	ПП «Луцькземресурс» ІНЖЕНЕР ЗЕМЛЕВПОСЯДНИК ЗАВАДСЬКИЙ МИХАЙЛОВИЧ № 002216		3 них в постійне користування
			0,1370
			0,1370