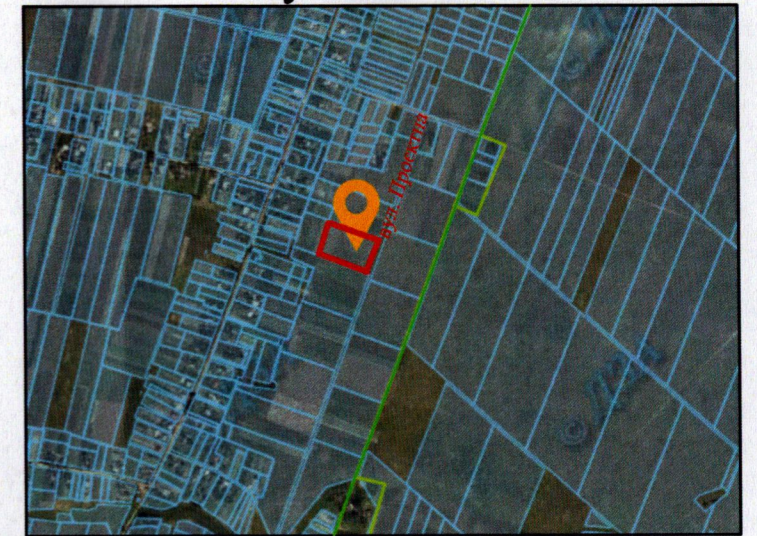



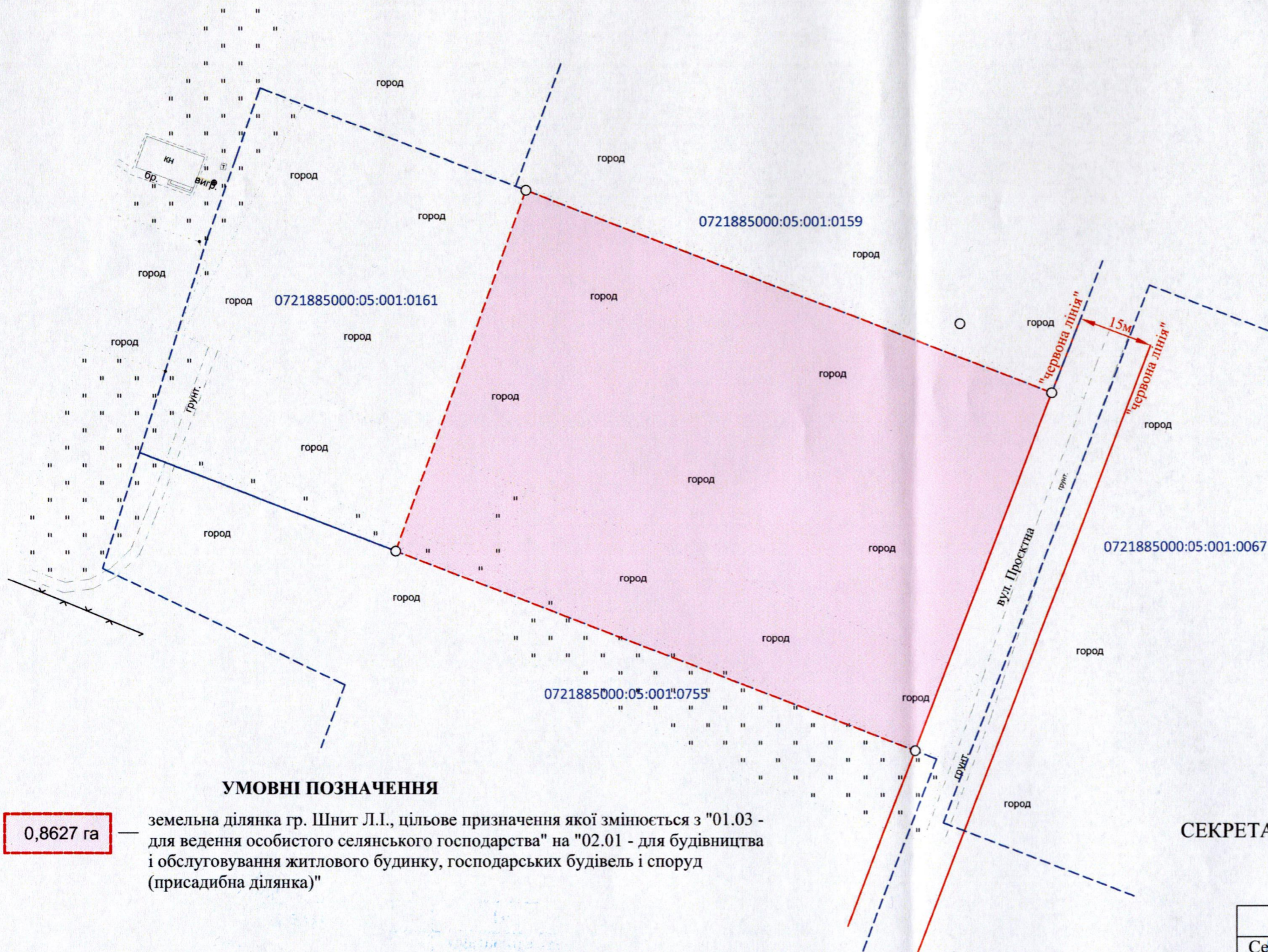
ПЛАН
земельної ділянки
Кадастровий номер: 0721885000:05:001:0162
Місце розташування: *Волинська область, Луцький район, село Небіжка*
Власник: *громадянка Шнит Лідія Іванівна*

Додаток до рішення міської ради
№ _____ від "___" _____ 20__ р.

Ситуаційна схема



 — межа с. Небіжка



УМОВНІ ПОЗНАЧЕННЯ

0,8627 га — земельна ділянка гр. Шнит Л.І., цільове призначення якої змінюється з "01.03 - для ведення особистого селянського господарства" на "02.01 - для будівництва і обслуговування житлового будинку, господарських будівель і споруд (присадибна ділянка)"

СЕКРЕТАР МІСЬКОЇ РАДИ

Катерина ШКЛЬОДА

ФОП Сертифікований інженер землепорядник  Фізична особа-підприємець Кортоус Василь Миколайович	В.М. Кортоус	Масштаб 1:1000	
	В.М. Кортоус	Площа ділянки (га)	З них зміна цільового призначення (га)
	0,8627	0,8627	