

ПЛАН
земельної ділянки

Кадастровий номер: 0710100000:32:096:0017

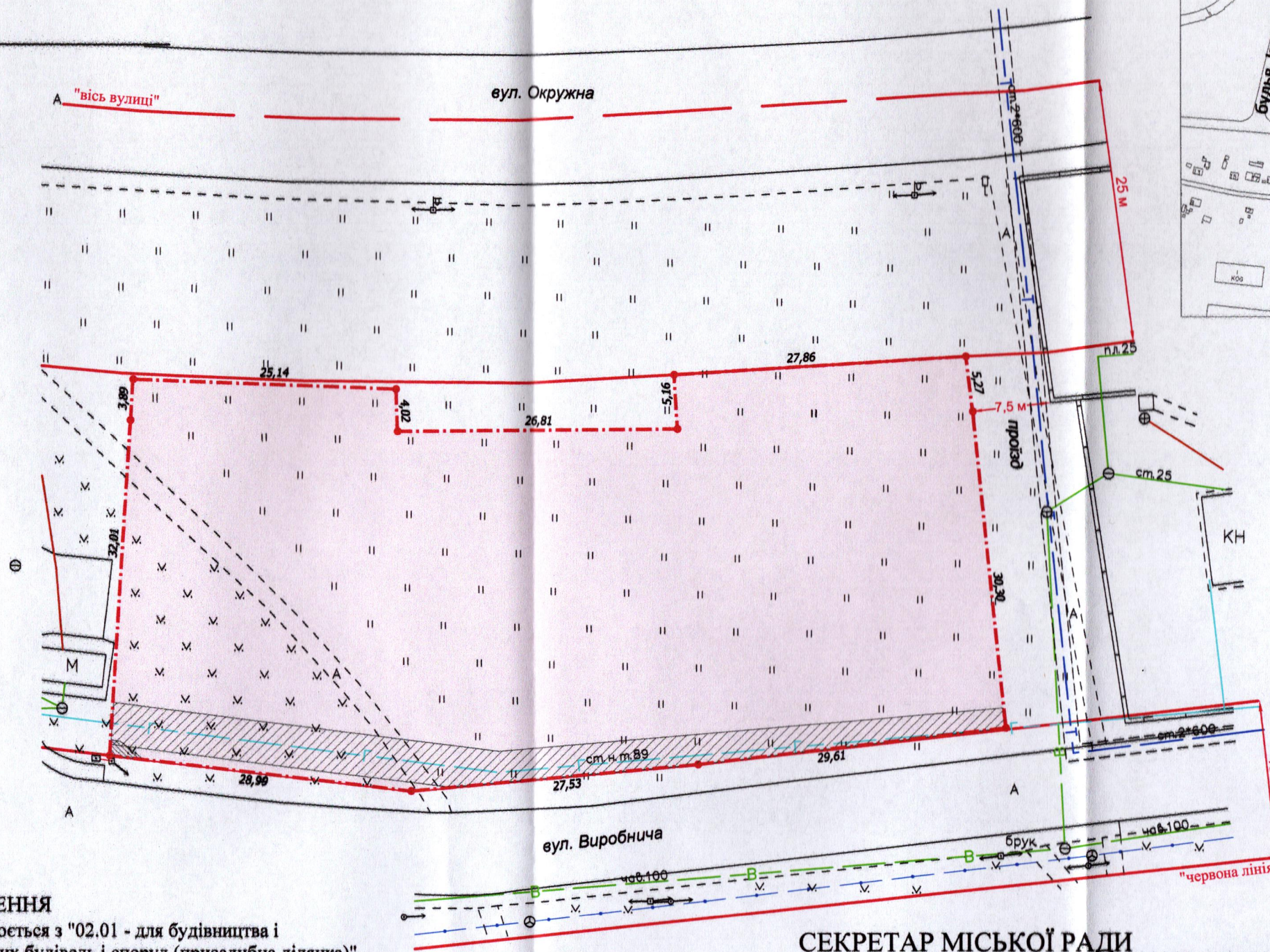
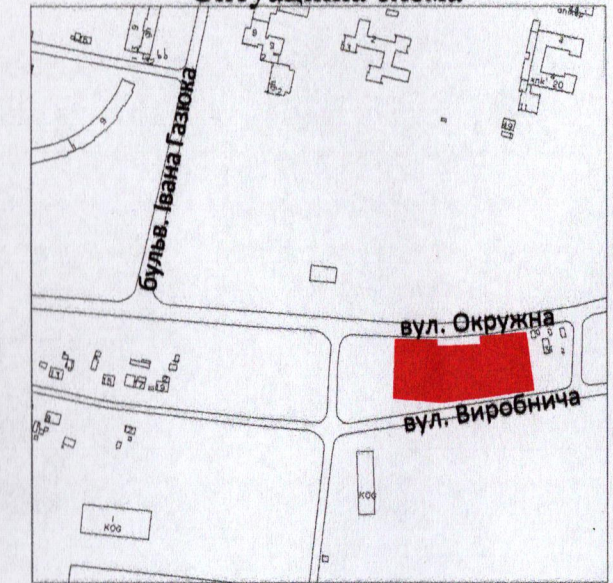
Місце розташування: м. Луцьк, вул. Виробнича

Землекористувач:

громадянин Кухарук Мілетій Іванович

Додаток до рішення міської ради
№ _____ від "___" _____ 20__ р.

Ситуаційна схема




УМОВНІ ПОЗНАЧЕННЯ

- 0,2946 га — земельна ділянка, цільове призначення якої змінюється з "02.01 - для будівництва і обслуговування житлового будинку, господарських будівель і споруд (присадибна ділянка)" на "03.07 - для будівництва та обслуговування будівель торгівлі"
- 0,0003 га — обмеження, встановлене щодо використання земельної ділянки [охоронна зона навколо (уздовж) об'єкта енергетичної системи (01.05) - повітряна лінія електропередачі]
- 0,0273 га — обмеження, встановлене щодо використання земельної ділянки [охоронна зона навколо інженерних комунікацій (01.08) - газопровід]

СЕКРЕТАР МІСЬКОЇ РАДИ

Катерина ШКЛЬОДА



| | |
|------------------------------|---|
| Масштаб 1: 500 | |
| Площа земельної ділянки (га) | З них у власності (змiна цiльового призначення) |
| 0,2946 | 0,2946 |