

ПЛАН
земельної ділянки

Кадастровий номер: 0710100000:34:069:0124

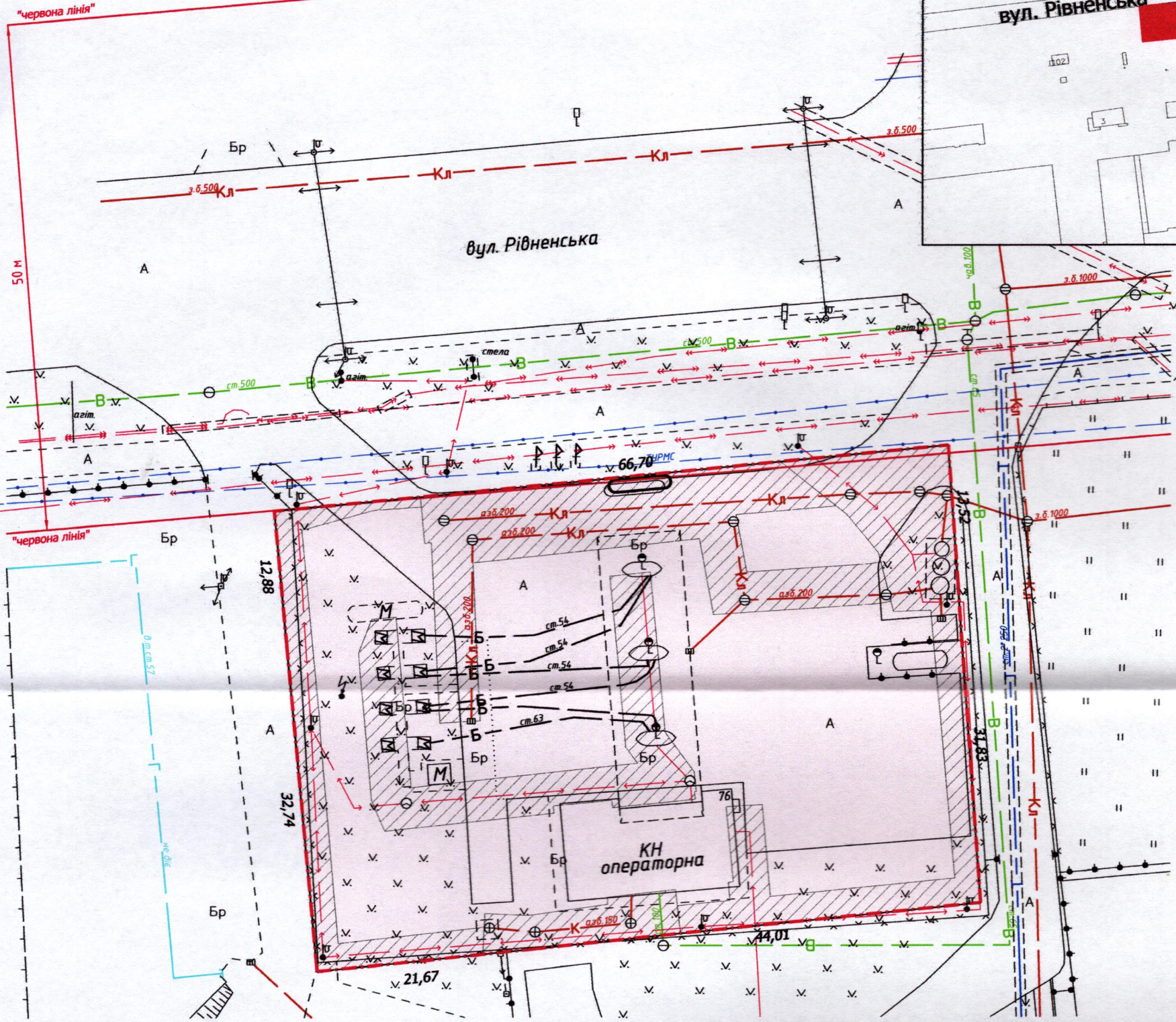
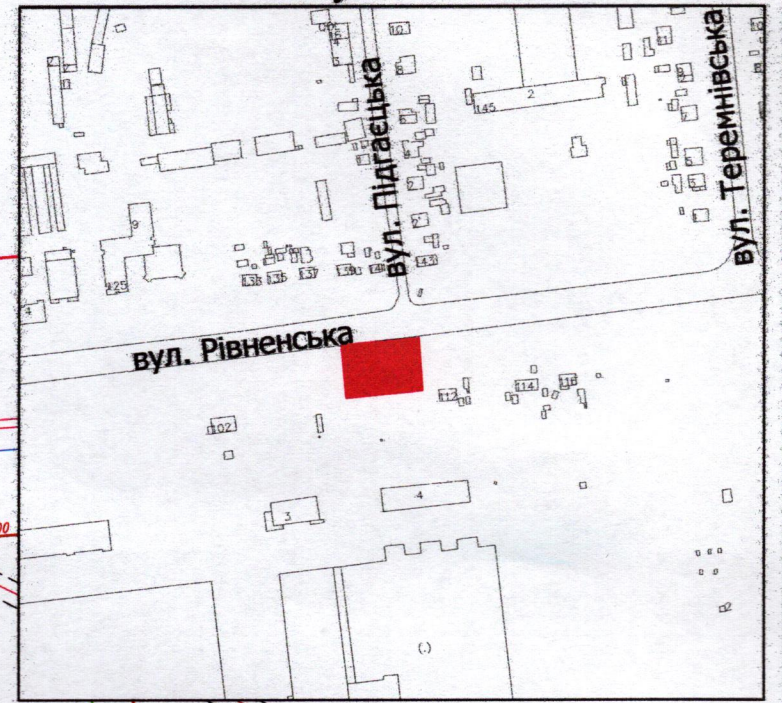
Місце розташування: м. Луцьк, вул. Рівненська, 76

Орендар:
ТОВАРИСТВО З ОБМЕЖЕНОЮ ВІДПОВІДАЛЬНІСТЮ
«СТАЙЛ МАКС»

Суборендар:
ТОВАРИСТВО З ОБМЕЖЕНОЮ ВІДПОВІДАЛЬНІСТЮ
«ЄВРО СМАРТ ПАУЕР»

Додаток до рішення міської ради
№ _____ від " ____ " _____ 20__ р.

Ситуаційна схема




УМОВНІ ПОЗНАЧЕННЯ:

- 0,3010 га - земельна ділянка, що передається в суборенду ТОВ «ЄВРО СМАРТ ПАУЕР» для обслуговування автозаправної станції (12.11 - для розміщення та експлуатації об'єктів дорожнього сервісу)
- 0,3010 га - земельна ділянка, що надана в оренду ТОВ «СТАЙЛ МАКС» (право оренди зареєстровано в Державному реєстрі речових прав на нерухоме майно від 05.06.2018, номер запису: 26506857) відповідно до договору оренди землі від 05.06.2018, із змінами внесеними приватним нотаріусом 10.04.2026
- 0,1237 га - обмеження, встановлені щодо використання земельної ділянки (охоронні зони навколо інженерних комунікацій (01.08) - водопровід, каналізація, підземна кабельна лінія електропередачі)

СЕКРЕТАР МІСЬКОЇ РАДИ

Катерина ШКЛЬОДА



Масштаб 1: 500	
Площа земельної ділянки (га)	3 в суборенду (га)
0,3010	0,3010