Схема електропостачання
М 1:2 000

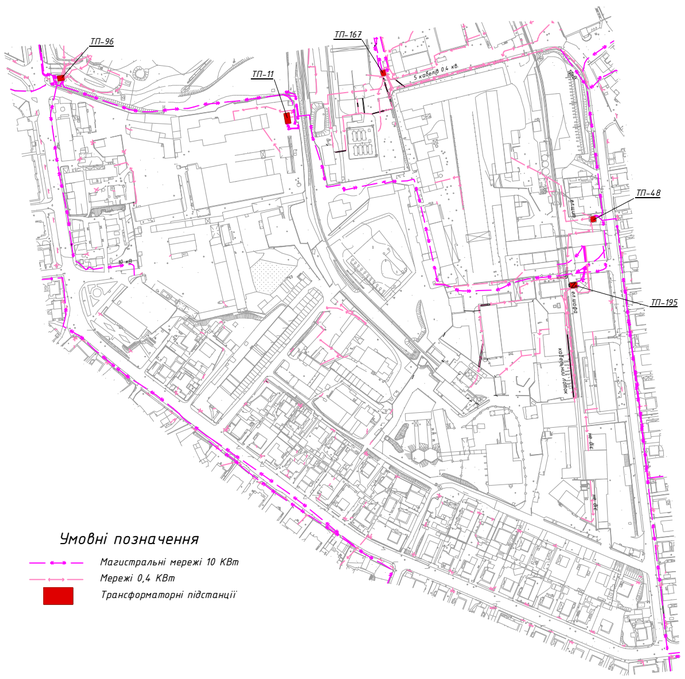

Пн

Схема газопостачання
М 1:2 000

Схема теплопостачання
М 1:2 000

Схема водопостачання
М 1:2 000

Схема мереж зливової та побутової каналізації
М 1:2 000

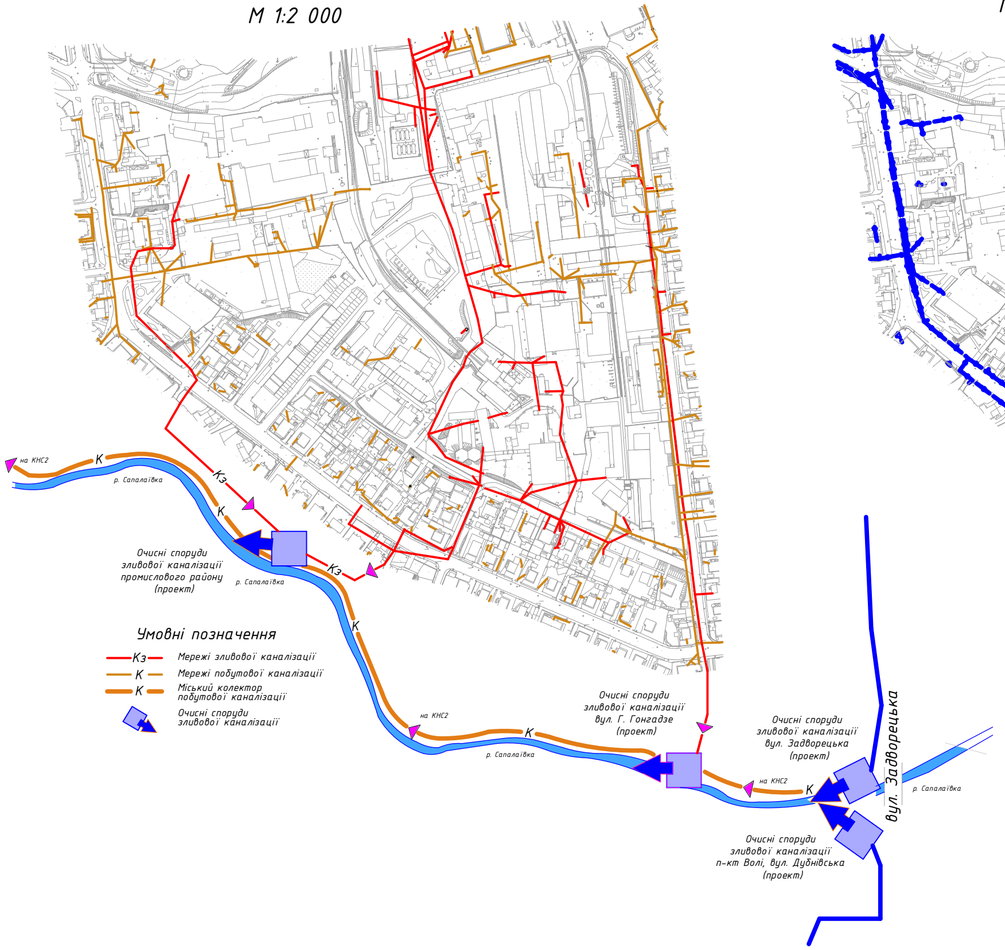

Схема мереж зв'язку
М 1:2 000

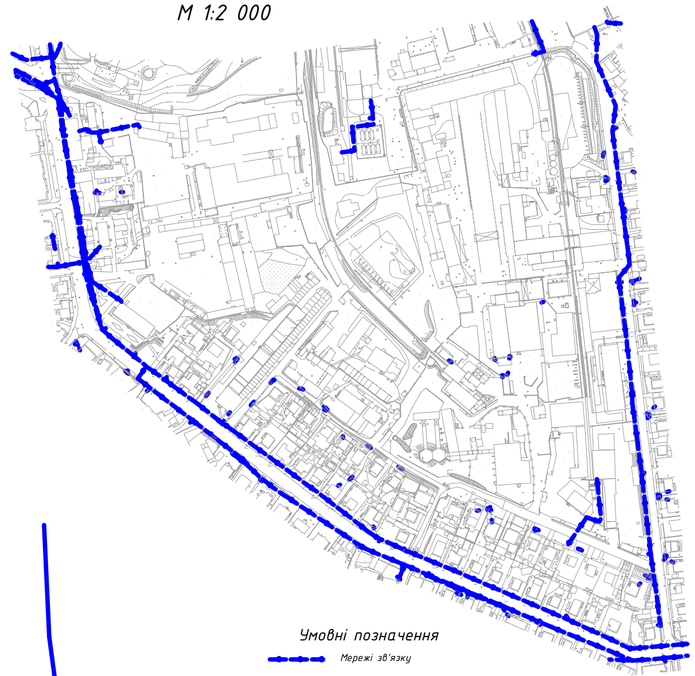

1. Схеми інженерних мереж представлені у відповідності до топографічного плану виконаного ТзОВ "Візар" в лютому 2020 р.
2. Відомість погодження відмітки нанесення підземних інженерних мереж див. арк. ГП-3.

Зм.	Кіл.	Арк.	№Док.	Підпис	Дата	303-П-2020-00-ГП		
Розробив		Ільєшкін				Детальний план території в межах вулиць Георгія Гонгадзе та Клима Савура у місті Луцьку		
Перевірив		Голобенко					Стадія	Арк.	Аркушів
ГАП		Солярчук					П	8	
						Схеми інженерних мереж М 1:2 000	ТОВ "Шинка-Україна"	

Погоджено

Зам. інв. №

Підпис і дата

Інв. № дубл.