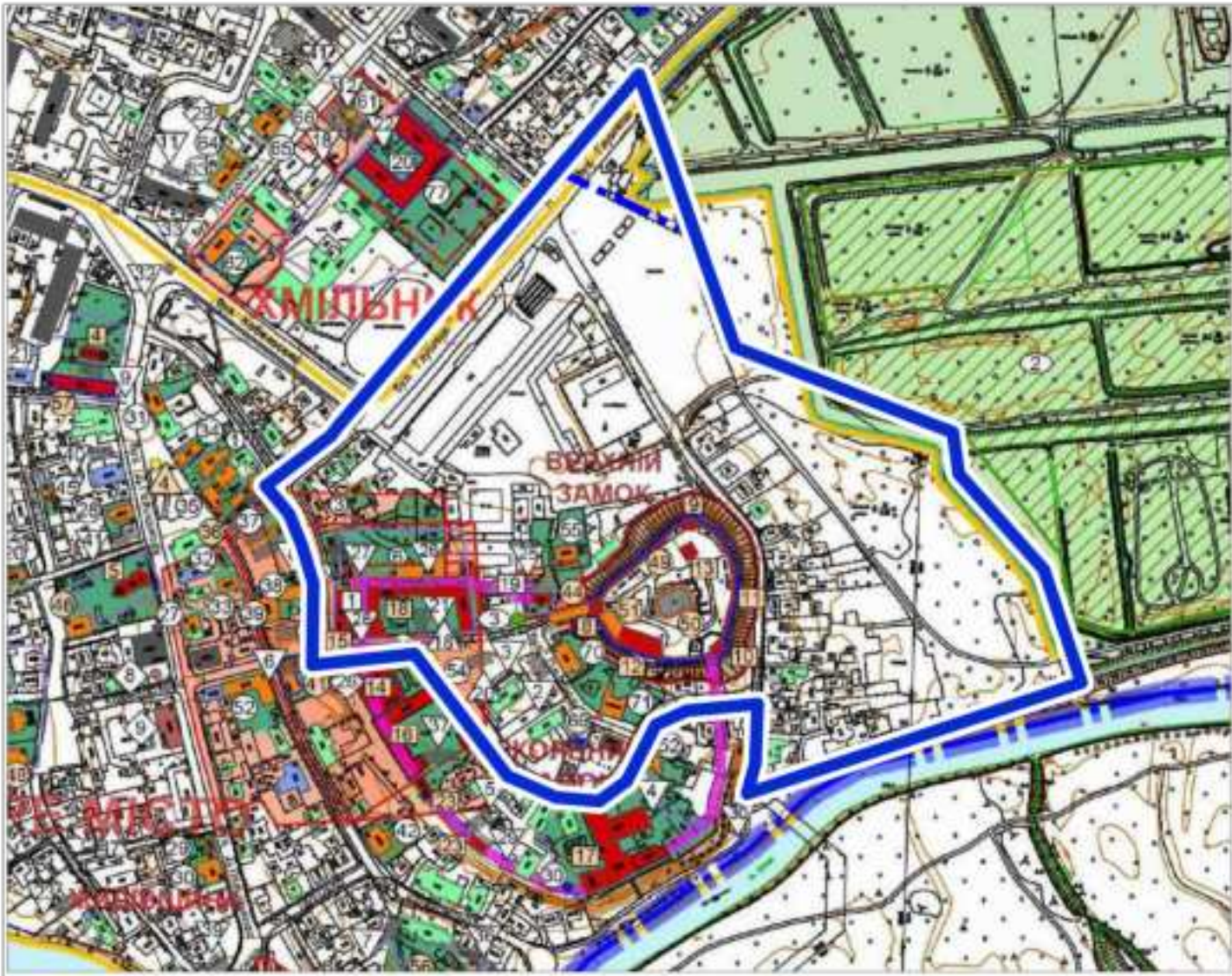


викопіювання фрагменту історико-архітектурного опорного плану міста Луцьк М1:5000



межі території детального планування

**УМОВНІ ПОЗНАЧЕННЯ**

	ПАМ'ЯТКА АРХІТЕКТУРИ		МЕЖА ІСТОРИЧНОГО ПАРКУ
	ПАМ'ЯТКА АРХІТЕКТУРИ ІСТОРИ		ІСТОРИЧНІ ТОЧКИ ПАРКУ
	ПАМ'ЯТКА ВОЄННО-ІСТОРИЧНОГО МІСЦЕВІЩА		МЕЖА ІСТОРИЧНОГО АРЕАЛУ
	ПАМ'ЯТКА ІСТОРИ		МЕЖА МІСТА
	ПАМ'ЯТКА ВОЄННО-ІСТОРИЧНОГО МІСЦЕВІЩА		ІНТЕР'ЄСОВА ЗОНА ПАРКУ
	ТЕРИТОРІЯ ЗАХИСТУ АВТОМОБІЛЬНОГО ФОНДУ		ПАРКОВА ІСТОРИЧНА ЗАХИСТА
	КОЛОНИ ПАРКОВО-ЗАХИСТНОГО ФОНДУ		СТРАЖА ІСТОРИЧНОГО НАВІГНАЦІЙНОГО ТА ВОЄННО-ІСТОРИЧНОГО ЗАМКУ
	ПАРК		СТРАЖА ОБ'ЄКТУ ІСТОРИЧНО-АРХІТЕКТУРНОГО МОНУМЕНТУ
	ОБ'ЄКТ ЗАХИСТУ ІСТОРИЧНОГО МІСЦЕВІЩА ЗА ДОПОМОГОЮ ПАРКОВО-ЗАХИСТНОГО ФОНДУ		ДАСТАРОВАНІ СПОРТИ
	ОБ'ЄКТ ЗАХИСТУ ІСТОРИЧНОГО МІСЦЕВІЩА ЗА ДОПОМОГОЮ ПАРКОВО-ЗАХИСТНОГО ФОНДУ		ІСТОРИЧНІ ПЛАЦОВИЩА
	ОБ'ЄКТ ЗАХИСТУ ІСТОРИЧНОГО МІСЦЕВІЩА ЗА ДОПОМОГОЮ ПАРКОВО-ЗАХИСТНОГО ФОНДУ		ІСТОРИЧНІ ПЛАЦОВИЩА
	ОБ'ЄКТ ЗАХИСТУ ІСТОРИЧНОГО МІСЦЕВІЩА ЗА ДОПОМОГОЮ ПАРКОВО-ЗАХИСТНОГО ФОНДУ		ІСТОРИЧНІ ПЛАЦОВИЩА

**ПОЗНАЧЕННЯ ЕКСПЛІКАЦІ**

	ПОРЯДКОВИЙ НОМЕР ПАРКУ (НАЦІОНАЛЬНОГО ФОНДУ)
	ПОРЯДКОВИЙ НОМЕР ЗАХИСТНО-ПАРКОВОГО ТЕРИТОРІАЛЬНОГО
	ПОРЯДКОВИЙ НОМЕР ДОРОЖНО-ПАРКОВОГО ТЕРИТОРІАЛЬНОГО
	ПОРЯДКОВИЙ НОМЕР ІСТОРИЧНОГО ПАРКУ
	ПОРЯДКОВИЙ НОМЕР ІСТОРИЧНОГО ПАРКУ
	ПОРЯДКОВИЙ НОМЕР ОБ'ЄКТУ ІСТОРИЧНО-АРХІТЕКТУРНОГО ФОНДУ
	ПОРЯДКОВИЙ НОМЕР ІСТОРИЧНОГО ПАРКУ
	ПОРЯДКОВИЙ НОМЕР ОБ'ЄКТУ ДО ІН. ПАРКУ

викопіювання фрагменту генерального плану міста Луцьк М1:5000



межі території детального планування

**УМОВНІ ПОЗНАЧЕННЯ**

	ТЕРИТОРІЯ СОНЯЧНО-ЖИТЛОВИХ ЗАБЕДОВ		ЗІСЦЮВАННЯ ТА ПРОМАШЛЕНА ПІДПРИЄМСТВА
	ТЕРИТОРІЯ РЕКОНСТРУКЦІЇ ДІЛКИ ЗАБЕДОВ ПІД ЖИТЛОВИЙ ОБ'ЄКТ		КОМУНАЛЬНІ ПІДПРИЄМСТВА, СКЛАДИ ТА ВАНИ
	ТЕРИТОРІЯ ВОЄННО-ІСТОРИЧНОГО ЖИТЛОВИХ ЗАБЕДОВ (ІСТОРИЧНО)		ТРАНСПОРТНІ І ОБ'ЄКТИ
	ТЕРИТОРІЯ ВОЄННО-ІСТОРИЧНОГО ЖИТЛОВИХ ЗАБЕДОВ (ІСТОРИЧНО)		ТЕРИТОРІЯ ІНЖЕНЕРНО-ІНФРАСТРУКТУРИ
	ТЕРИТОРІЯ ВОЄННО-ІСТОРИЧНОГО ЖИТЛОВИХ ЗАБЕДОВ (ІСТОРИЧНО)		РЕЗЕРВНІ ТЕРИТОРІЇ ПІД ВИРОБНИЦТВО ТА ПРОМШЛЕНІЙ ПІДПРИЄМСТВА
	ТЕРИТОРІЯ ВОЄННО-ІСТОРИЧНОГО ЖИТЛОВИХ ЗАБЕДОВ (ІСТОРИЧНО)		ЛІНІЇ ЕЛЕКТРОПІДСТАВ
	ТЕРИТОРІЯ ВОЄННО-ІСТОРИЧНОГО ЖИТЛОВИХ ЗАБЕДОВ (ІСТОРИЧНО)		ТЕРИТОРІАЛЬНІ ПІДПРИЄМСТВА (ІНЖЕНЕРНО-ІНФРАСТРУКТУРА)
	ТЕРИТОРІЯ ВОЄННО-ІСТОРИЧНОГО ЖИТЛОВИХ ЗАБЕДОВ (ІСТОРИЧНО)		ТЕРИТОРІЯ СПЕЦІАЛЬНОГО ПРИЗНАЧЕННЯ
	ТЕРИТОРІЯ ВОЄННО-ІСТОРИЧНОГО ЖИТЛОВИХ ЗАБЕДОВ (ІСТОРИЧНО)		СПЕЦІАЛЬНОГО ПРИЗНАЧЕННЯ
	ТЕРИТОРІЯ ВОЄННО-ІСТОРИЧНОГО ЖИТЛОВИХ ЗАБЕДОВ (ІСТОРИЧНО)		ІНЖЕНЕРНО-ІНФРАСТРУКТУРА
	ТЕРИТОРІЯ ВОЄННО-ІСТОРИЧНОГО ЖИТЛОВИХ ЗАБЕДОВ (ІСТОРИЧНО)		ІНЖЕНЕРНО-ІНФРАСТРУКТУРА
	ТЕРИТОРІЯ ВОЄННО-ІСТОРИЧНОГО ЖИТЛОВИХ ЗАБЕДОВ (ІСТОРИЧНО)		ІНЖЕНЕРНО-ІНФРАСТРУКТУРА

**ТЕРИТОРІЯ ПАРКОВО-ЗАХИСТНОГО ФОНДУ**

	ТЕРИТОРІЯ ПАРКОВО-ЗАХИСТНОГО ФОНДУ		ТЕРИТОРІЯ СПЕЦІАЛЬНОГО ПРИЗНАЧЕННЯ
	ТЕРИТОРІЯ ПАРКОВО-ЗАХИСТНОГО ФОНДУ		СПЕЦІАЛЬНОГО ПРИЗНАЧЕННЯ
	ТЕРИТОРІЯ ПАРКОВО-ЗАХИСТНОГО ФОНДУ		ІНЖЕНЕРНО-ІНФРАСТРУКТУРА
	ТЕРИТОРІЯ ПАРКОВО-ЗАХИСТНОГО ФОНДУ		ІНЖЕНЕРНО-ІНФРАСТРУКТУРА
	ТЕРИТОРІЯ ПАРКОВО-ЗАХИСТНОГО ФОНДУ		ІНЖЕНЕРНО-ІНФРАСТРУКТУРА

**ТЕРИТОРІЯ ПАРКОВО-ЗАХИСТНОГО ФОНДУ**

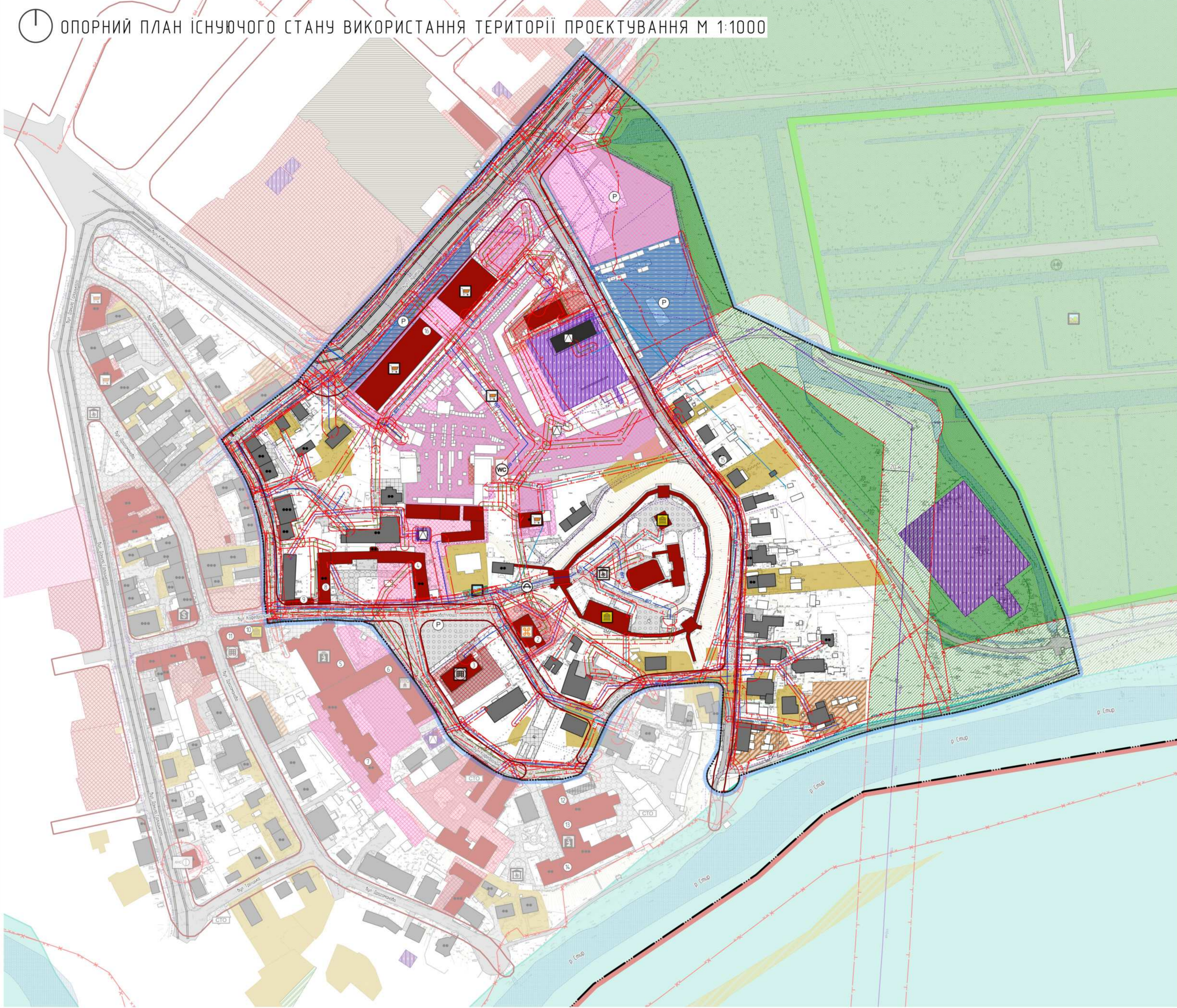
	ТЕРИТОРІЯ ПАРКОВО-ЗАХИСТНОГО ФОНДУ		ТЕРИТОРІЯ СПЕЦІАЛЬНОГО ПРИЗНАЧЕННЯ
	ТЕРИТОРІЯ ПАРКОВО-ЗАХИСТНОГО ФОНДУ		СПЕЦІАЛЬНОГО ПРИЗНАЧЕННЯ
	ТЕРИТОРІЯ ПАРКОВО-ЗАХИСТНОГО ФОНДУ		ІНЖЕНЕРНО-ІНФРАСТРУКТУРА
	ТЕРИТОРІЯ ПАРКОВО-ЗАХИСТНОГО ФОНДУ		ІНЖЕНЕРНО-ІНФРАСТРУКТУРА
	ТЕРИТОРІЯ ПАРКОВО-ЗАХИСТНОГО ФОНДУ		ІНЖЕНЕРНО-ІНФРАСТРУКТУРА

**ТЕРИТОРІЯ ПАРКОВО-ЗАХИСТНОГО ФОНДУ**

	ТЕРИТОРІЯ ПАРКОВО-ЗАХИСТНОГО ФОНДУ		ТЕРИТОРІЯ СПЕЦІАЛЬНОГО ПРИЗНАЧЕННЯ
	ТЕРИТОРІЯ ПАРКОВО-ЗАХИСТНОГО ФОНДУ		СПЕЦІАЛЬНОГО ПРИЗНАЧЕННЯ
	ТЕРИТОРІЯ ПАРКОВО-ЗАХИСТНОГО ФОНДУ		ІНЖЕНЕРНО-ІНФРАСТРУКТУРА
	ТЕРИТОРІЯ ПАРКОВО-ЗАХИСТНОГО ФОНДУ		ІНЖЕНЕРНО-ІНФРАСТРУКТУРА
	ТЕРИТОРІЯ ПАРКОВО-ЗАХИСТНОГО ФОНДУ		ІНЖЕНЕРНО-ІНФРАСТРУКТУРА

			22-10/25/ДПТ			
			Детальний план території в межах вулиць Замкова, Кафедральна, Братківського, Глушецька та до межі Центрального парку культури та відпочинку імені Лесі Українки у м. Луцьку			
Директор	Р. Сень		Замовник: управління капітального будівництва Луцької міської ради	Стадія	Аркцш	Аркцшв
ГАП	Л. Грибнак			ДПТ	1	10
Виконав	Л. Грибнак			СХЕМА РОЗТАШУВАННЯ ТЕРИТОРІЇ ДЕТАЛЬНОГО ПЛАНУВАННЯ		

# ОПОРНИЙ ПЛАН ІСНУЮЧОГО СТАНУ ВИКОРИСТАННЯ ТЕРИТОРІЇ ПРОЄКТУВАННЯ М 1:1000



## УМОВНІ ПОЗНАЧЕННЯ

- Населені пункти існуючі
- Територія, на яку розроблена ДПТ
- Функціональне використання території існуюче
- території житлової забудови
- території житлової багатоквартирної забудови
- території житлової садибної забудови
- території дачної забудови
- території громадської забудови
- території адміністративно-офісної забудови
- території адміністративно-управлінських закладів
- території закладів освіти
- території закладів охорони здоров'я та соціального захисту
- території закладів культури, спорту та дозвілля
- території культурних закладів
- території розважальних комплексів та закладів
- території закладів торгівлі, громадського харчування та побутового обслуговування
- території закладів торгівлі
- території багатифункціональних центрів
- території промислових підприємств
- території інженерно-конструкторської забудови
- території об'єктів енергозабезпечення
- території транспортно-складської забудови
- території автотранспортного транспорту
- території спеціального призначення
- території під впливом та перелозачи
- території природних ландшафтів, призначені для рекреаційних цілей
- будівлі житлової існуючі
- будівлі громадської існуючі
- будівлі та споруди інженерного забезпечення
- споруди газопостачання існуючі
- споруди електрозабезпечення існуючі
- будівлі чи споруди інженерного забезпечення не визначена
- інші будівлі та споруди
- нежитлова будівля існуюча
- не визначена
- будівлі та споруди транспорту
- асфальтне покриття існуюче
- щелепне покриття існуюче
- бруківне покриття існуюче
- мощення з бетонної плитки існуюче
- камяне покриття існуюче
- пішохідні майдан, тротуари, пішохідні зони існуючі
- території в лінійній забудові
- території в лінійній забудові
- охоронні зони
- охоронна зона наболю (взабій)
- об'єкти енергетичної системи існуючі
- охоронна зона наболю інженерних комунікацій існуючі
- санітарно-захисні зони
- санітарно-захисна зона наболю об'єкта існуюча
- водохоронні зони
- водохоронна зона існуюча
- Прибережні захисні смуги
- прибережна захисна смуга існуюча
- території та об'єкти природно-заповідного фонду
- місцеве значення
- лінії місцевих електромереж
- кабельна існуюча
- повітряна існуюча
- Розподільні газопроводи
- низького тиску існуючі
- місцеві водопроводи лінійного водопостачання
- існуючі
- Трубопроводи каналізаційних мереж
- самодіяльні існуючі
- лінії місцевих телекомунікаційних мереж
- мережа телефонного зв'язку існуюча
- Трамвайські лінії
- існуючі
- водойми
- території (мережі) мережі
- існуючі
- озеленення
- загального користування існуючі
- спеціального призначення існуючі
- об'єкти озеленення
- парк існуючий
- об'єкти природно-заповідного фонду
- заказник існуючий
- адміністративно-управлінські заклади
- існуючі
- об'єкти закладу
- заклад професійно-технічної освіти існуючий
- об'єкти культури та місцевість
- існуючі
- культурні об'єкти
- існуючі
- Меморіали, скульптури
- існуючі
- Фінансові установи
- існуючі
- Заклади торгівлі
- існуючі
- Заклади громадського харчування
- інші
- Громадські туалети
- туалет з підключенням до централізованої каналізації існуючий
- Станції технічного обслуговування
- існуючі
- Автостоянки для постійного зберігання автомобілів
- існуючі
- Локалізація постійних переходів та шляхопроводів
- існуючі
- Об'єкти систем електрозабезпечення
- трансформаторна електростанція існуюча
- Об'єкти на газопроводах
- газорозподільний пункт існуючий
- Об'єкти на каналізаційних мережах
- каналізаційна насосна станція існуюча

## ЕКСПЛІКАЦІЯ

№	Назва	Примітка
1	Державний заповідник "Львівський замок"	ІСН.
2	Заклад громадського харчування "Хорона Віталія"	ІСН.
3	Офісний центр "Замок"	ІСН.
4	Монастир Шариток	ІСН.
5	Кафетерійний костел святих апостолів Петра і Павла РКЦ	ІСН.
6	Відокремлений структурний підрозділ Волинської фахової коледж Національного університету харчових технологій	ІСН.
7	Львівська Дієцезія	ІСН.
8	Дзвіниця	ІСН.
9	Музей "Будинки Косачів"	ІСН.
10	Адміністрація державного історико-культурного заповідника у м. Львові	ІСН.
11	Монастир Архангелів	ІСН.
12	Свято-Дмитрівська церква м. Львів, Львівська ділячка, Українська Православна Церква Київського Патріархату	ІСН.
13	Свято-архангелівський чоловічий монастир	ІСН.
14	Виділення України №45263	ІСН.
15	Центральний ринок	ІСН.





СХЕМА ТЕРИТОРІЇ ОСНОВНИХ ПРОЕКТНИХ РІШЕНЬ М 1:2000



Техніко-економічні показники по території основних проектних рішень, ділянка №1

№	Назва	Площа, кв. м	%
1	Межа основних проектних рішень, територія №1	5,533 кв. м	100%
2	Грамозний будинок по споруді	2,0918 кв. м	43,23%
3	Зелення	2,3319 кв. м	45,16%
4	Дорожчана	0,8791 кв. м	15,99%
5	Водостік каналізаційний	0,8033 кв. м	14,52%

Техніко-економічні показники по території основних проектних рішень, ділянка №2

№	Назва	Площа, кв. м	%
1	Межа основних проектних рішень, територія №2	0,2361 кв. м	100%
2	Грамозний будинок по споруді	0,1108 кв. м	47,35%
3	Зелення	0,0256 кв. м	10,87%
4	Дорожчана	0,0997 кв. м	42,78%

Техніко-економічні показники по території основних проектних рішень, ділянка №3

№	Назва	Площа, кв. м	%
1	Межа основних проектних рішень, територія №3	0,3205 кв. м	100%
2	Грамозний будинок по споруді	0,1710 кв. м	53,39%
3	Зелення	0,0442 кв. м	13,82%
4	Дорожчана	0,1053 кв. м	32,79%

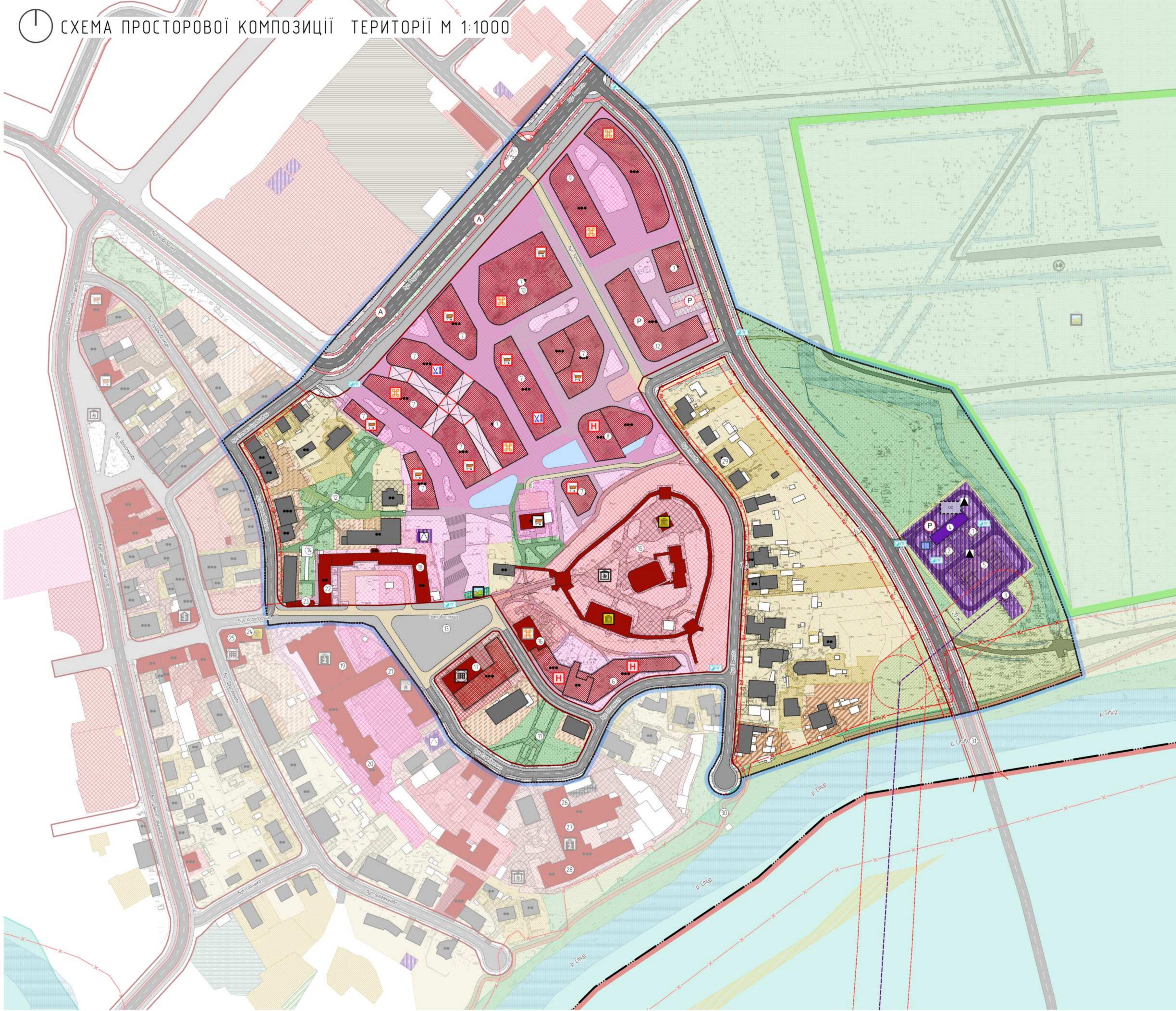
- УМОВНІ ПОЗНАЧЕННЯ**
- Територія, на яку розроблено ДПТ
  - Територія в червоних лініях
  - Територія в червоних лініях
  - Будівля та споруди транспорту
  - тверде покриття для проїзду автотранспорту проектно
  - лішкозна зона із можливістю проїзду авто проектно
  - білодеревна, велосипедна проектно
  - парковця
  - лішкозна покриття існуюче
  - лішкозна навідин, протурки, пішохідні зони проектно
  - Територія та об'єкти природно-заповідного фонду
  - місцевого значення
  - Декоративна штучна водазна
  - Озелення
  - загального користування існуюче
  - спеціального призначення існуюче
  - загального користування проектно
  - спеціального призначення проектно
  - обмеженого призначення проектно

**ЕКСПЛІКАЦІЯ**

№	назва	статус
1	Силовий трансформатор	пр
2	Силовий трансформатор	пр
3	Опора ЛЕП 110 кВ	пр
4	Будівля обладнання автоматизації	пр
5	Система допоміжних від'єктів трансформаторної підстанції	пр
6	Готель	пр
7	Грамозний будинок багатопрофесійного центру	пр
8	Готель	пр
9	заклад громадського харчування	пр
10	будівля ринку	пр
11	схивер	пр
12	схивер	пр
13	Заклад площа	пр
14	Відтворення фрагментів середньовічних дерев'яних мурів	пр
15	Державний заповідник "Луцький замок"	існ
16	Заказ громадського харчування "Корона Віпота"	існ
17	Офісний центр Замок	існ
18	Монастир Шаритак	існ
19	Кафедральний костел святих апостолів Петра і Павла РКЦ	існ
20	Багаторічний садок Чортарійський	існ
21	Відокремлені структурний підрозділ Волинського фаховий коледж Національного університету харчових технологій	існ
22	Луцька Дисципліна	існ
23	Дзвіниця	існ
24	Музей "Будинок Косачів"	існ
25	Адміністрація державного історико-культурного заповідника у м. Луцьку	існ
26	Монастир Шаритак	існ
27	Свято-Дмитрієвська церква м. Луцьк Луцького благочиння, Українська Православна Церква Київського Патріархату	існ
28	Свято-архангельський чоловічий монастир	існ
29	Відділення Укрпошти №45263	існ
30	Стежка на набережній р. Стир	пр
31	Міст через р. Стир	пр
32	Багатопрофесійний парк	пр



# СХЕМА ПРОСТОРОВОЇ КОМПОЗИЦІЇ ТЕРИТОРІЇ М 1:1000



## УМОВНІ ПОЗНАЧЕННЯ

- Населені пункти**
- Населені пункти існуючі
  - Територія, на яку розроблена ДПТ
  - Територія в червоних лініях
  - Територія в червоних лініях
- Функціональне призначення території проєкту**
- територія житлової забудови без зміни функціонального використання
  - територія житлової забудови зі зміною функціонального використання
  - територія житлової базисно-квартирної забудови без зміни функціонального використання
  - територія житлової базисно-квартирної забудови зі зміною функціонального використання
  - територія дачної забудови без зміни функціонального використання
  - територія громадської забудови без зміни функціонального використання
  - територія громадської забудови зі зміною функціонального використання
  - територія адміністративно-офісної забудови без зміни функціонального використання
  - територія адміністративно-управлінських закладів без зміни функціонального використання
  - територія адміністративно-управлінських закладів зі зміною функціонального використання
  - територія закладів освіти без зміни функціонального використання
  - територія закладів освіти зі зміною функціонального використання
  - територія закладів охорони здоров'я та соціального захисту без зміни функціонального використання
  - територія закладів культури та мистецтва без зміни функціонального використання
  - територія закладів культури та мистецтва зі зміною функціонального використання
  - територія культурних закладів без зміни функціонального використання
  - територія культурних закладів зі зміною функціонального використання
  - територія розважальних комплексів та закладів без зміни функціонального використання
  - територія розважальних комплексів та закладів зі зміною функціонального використання
  - територія закладів торгівлі, громадського харчування та побутового обслуговування без зміни функціонального використання

- територія закладів торгівлі, громадського харчування та побутового обслуговування зі зміною функціонального використання
  - територія базиснофункціональних центрів без зміни функціонального використання
  - територія базиснофункціональних центрів зі зміною функціонального використання
  - територія промислових підприємств без зміни функціонального використання
  - територія інженерно-технічних закладів без зміни функціонального використання
  - територія закладів з обслуговування автомобільних засобів зі зміною функціонального використання
  - територія спеціального призначення без зміни функціонального використання
  - територія спеціального призначення зі зміною функціонального використання
  - територія під ріллею та перелогах без зміни функціонального використання
  - територія природних ландшафтів, призначених для рекреаційних цілей без зміни функціонального використання
  - територія природних ландшафтів, призначених для рекреаційних цілей зі зміною функціонального використання
  - зелені насадження загального користування зі зміною функціонального використання
  - зелені насадження спеціального призначення зі зміною функціонального використання
- Житлові будівлі**
- будівлі житлові існуючі
  - Громадські будівлі та споруди
  - будівлі громадських існуючі
  - будівлі громадських проєктів
- Будівлі та споруди інженерного забезпечення**
- споруди газопостачання існуючі
  - споруди електрозабезпечення існуючі
  - споруди електрозабезпечення проєкту
- Інші будівлі та споруди**
- нежитлова будівля існуюча
  - нежитлова будівля проєкту

- Будівлі та споруди транспорту**
- підземне покриття для проїзду автомобілів проєкту
  - лінійна зона з можливістю проїзду авто проєкту
  - велодорожка, велослужба проєкту
  - паркансця
  - лінійне покриття існуюче
  - лінійні навіації, траплячі, лінійні зони проєкту
- Територія в ліній регулювання забудови**
- територія в ліній регулювання забудови
- Прибережні захисні смуги**
- прибережна захисна смуга існуюча
  - прибережна захисна смуга проєкту
- Територія та об'єкти природно-заповідного фонду**
- місцевого значення
  - Водойми
  - Декоративна і штучна водойми
- Територія спорудованої мережі**
- існуючі
  - об'єкти озеленення
  - парки існуючі
  - об'єкти природно-заповідного фонду
  - заказник існуючий
  - Адміністративно-управлінські заклади
  - існуючі
  - Освітні заклади
  - заклад професійно-технічної освіти існуючий
  - Об'єкти культури та мистецтва
  - існуючі
  - Культурні об'єкти
  - існуючі

- Монументи, скульптури**
- існуючі
- Фінансові установи**
- існуючі
- Заклади торгівлі**
- існуючі
  - проєкту
- Заклади громадського харчування**
- існуючі
  - проєкту
  - інші
- Заклади побутового обслуговування**
- проєкту
- Заклади карантинової прокивання**
- готелі, мотелі, хостели проєкту
- Автомобілі для постійного зберігання автомобілів**
- проєкту
- Зупинки громадського транспорту**
- автобусна проєкту
- Об'єкти систем електрозабезпечення**
- трансформатора електростанція існуюча
  - трансформатора електростанція проєкту
- Об'єкти місцевих водопровідних мереж технічного водопостачання**
- пожежний гідрант проєкту
- Каналізаційні очисні споруди**
- проєкту

### ЕКСПЛІКАЦІЯ

№	назва	статус
1	Силовий трансформатор	пр.
2	Силовий трансформатор	пр.
3	Опора ЛЕП 110 кВ	пр.
4	Будівля об'єднання автоматизації	пр.
5	Система дистанційного управління підстанції	пр.
6	Готель	пр.
7	Громадська будівля базиснофункціонального центру	пр.
8	Готель	пр.
9	заклад громадського харчування	пр.
10	будівля ринку	пр.
11	Схвер	пр.
12	Схвер	пр.
13	Закрита площа	пр.
14	Відтворення фрагментів середньовічних дерев'яних мурів	пр.
20	Державний заповідник "Львівський замок"	існ.
16	Заклад громадського харчування "Карона Вілліа"	існ.
17	Освітній центр "Земля"	існ.
18	Монастир Шкарлат	існ.
19	Кафедральний костел святих апостолів Петра і Павла РКЦ	існ.
26	Монастир Фришдак	існ.
27	Свято-Дмитрівська церква м. Луцьк	існ.
28	Свято-архангельський чоловічий монастир	існ.
29	Відділення Укрпошти №45263	існ.
30	Стежка на набережній р. Стыр	пр.
31	Міст через р. Стыр	пр.
32	Базиснофункціональний парк	пр.

22-10/25/ВПТ

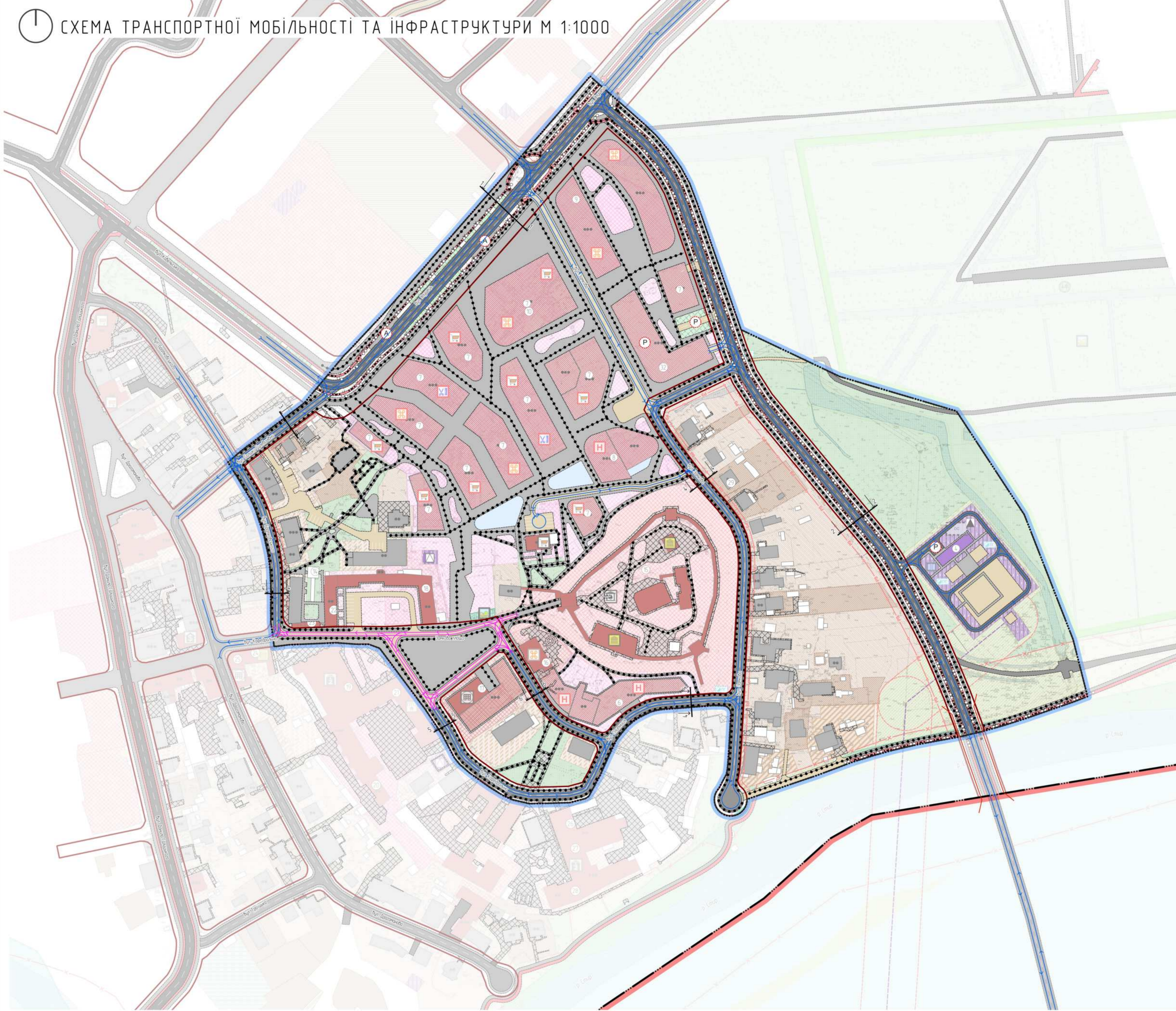
Державна служба геодезії, картографії та аерофотограмметрії України

Завдання: урбаністичне планування території

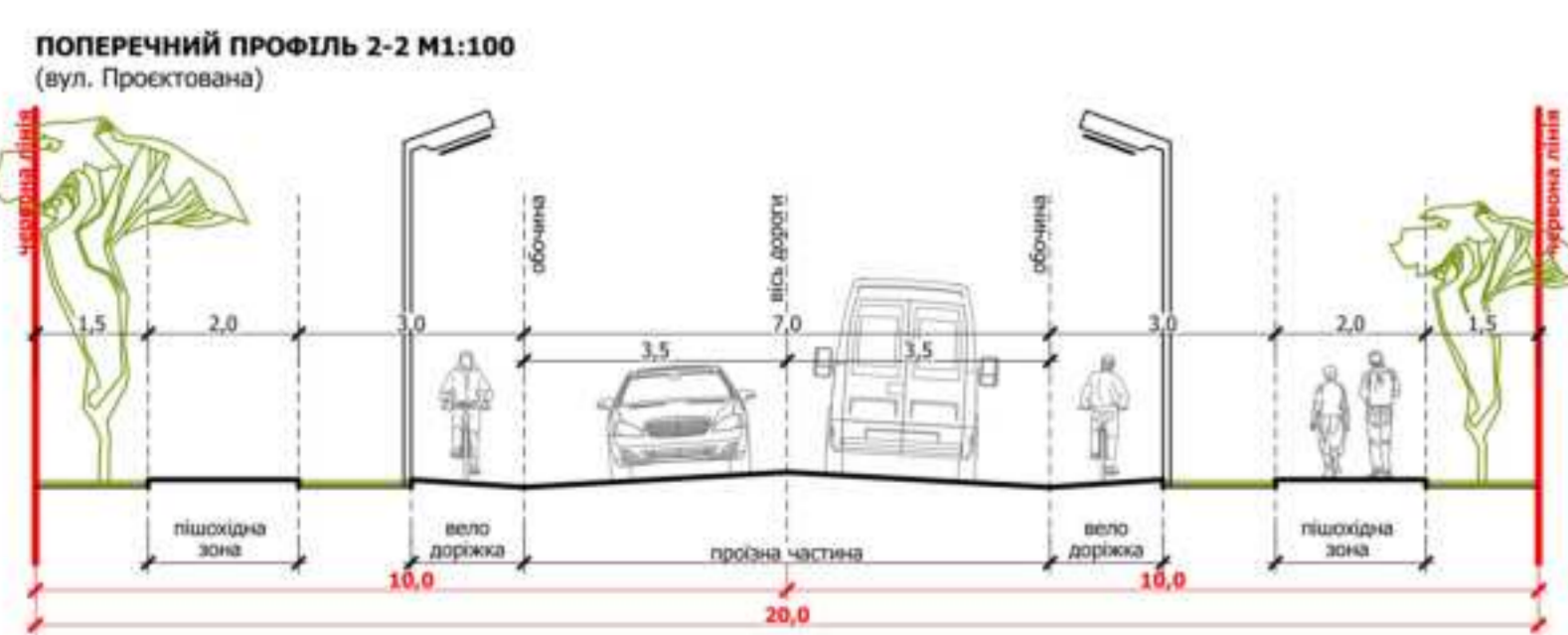
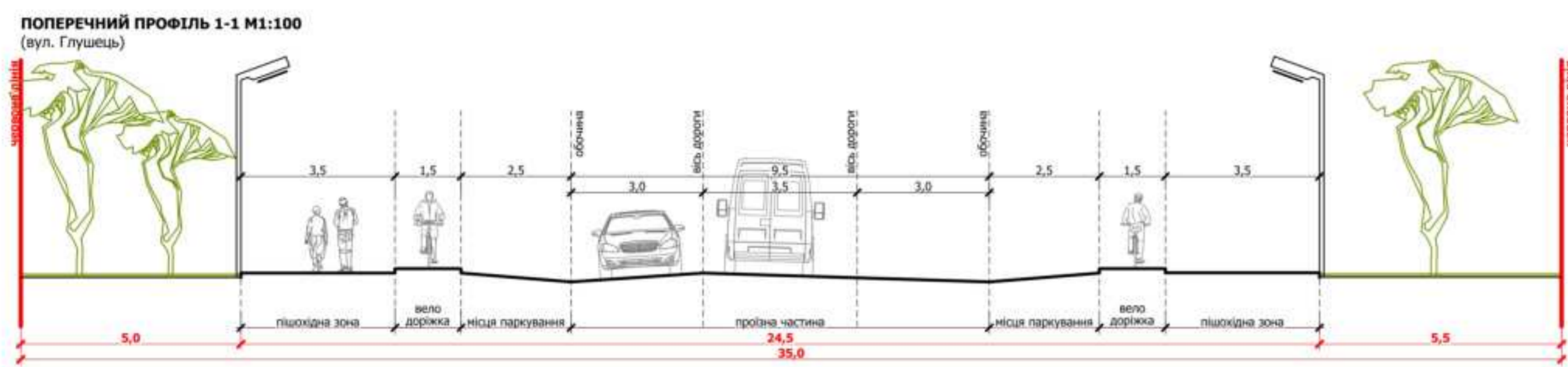
Листів: 6  
Архів: 10

МІСТОПЛАН





ПОПЕРЕЧНІ ПРОФІЛІ ВУЛИЦЬ М 1:100



УМОВНІ ПОЗНАЧЕННЯ

- Населені пункти
- населені пункти існуючі
- Територія, на яку розроблено ДПТ
- Територія в червоних лініях
- територія в червоних лініях
- будівля та споруди транспорту
- тверде покриття для проїзду автотранспорту проєкту
- пішохідна зона із нахилістю проїзду авто проєкту
- велодорожка, велозона проєкту
- парковий
- пішохідне покриття існуюче
- пішохідні майданчики, тротуари, пішохідні зони проєкту
- Мережа доріжок
- пішохідна доріжка проєкту
- -- -- доріжка для велосипедної їзди проєкту
- Автоматика для постійного зберігання автомобілів
- Проектний
- Зупинки громадського транспорту
- Автомобільна проєкту
- Напрямок руху авто
- Напрямок руху спецтранспорту

ЕКСПЛІКАЦІЯ

№	назва	статус
1	Силовий трансформатор	пр
2	Силовий трансформатор	пр
3	Опора ЛЕП 110 кВ	пр
4	Будівля обладнання автоматизації	пр
5	Система опалювальних відсіків трансформаторної підстанції	пр
6	Готель	пр
7	Готель	пр
8	Готель	пр
9	заклад громадського харчування	пр
10	будівля ринку	пр
11	схвер	пр
12	схвер	пр
13	Замкова площа	пр
14	Відтворення фрагментів середньовічних дерев'яних мурів	пр
15	Державний заповідник "Львівський замок"	існ
16	Заказ громадського харчування "Корона Вітола"	існ
17	Організаційний центр Замок	існ
18	Монастир Шариток	існ
19	Кафедральний костел святих апостолів Петра і Павла РКЦ	існ
20	Башта князя Четвертняків	існ
21	Відокремлені структурні підрозділи Волинської державної академії	існ
22	Львівська Дієцезія	існ
23	Дієцезія	існ
24	Музей "Будівник Косачів"	існ
25	Адміністрація державного історико-культурного заповідника у м. Львові	існ
26	Монастир Шариток	існ
27	Свято-Дністрівська церква м. Львів львівського благочиння, Українська Православна Церква Київського Патріархату	існ
28	Свято-Іванівська церква м. Львів львівського благочиння, Українська Православна Церква Київського Патріархату	існ
29	Відділення Укрпошти №45263	існ
30	Стежка на набережній р. Сівер	пр
31	Міст через р. Сівер	пр
32	Багатопарковий паркінг	пр



